

**Sehenswertes**  
entlang der Trekkingstrecke



1

Der stadtnahe Scheerweiher mit der sanierten **Scheermühle** ist ein Naturschutzgebiet und damit Heimat von seltenen Pflanzen und Tieren.



2

Die idyllisch gelegene **Gumbertushütte** der Naturfreunde Ansbach lädt Samstags von 12.30 bis 19 Uhr, Sonn- und Feiertags von 9.30 bis 18 Uhr zu einer gemütlichen Rast ein.



3

Die **Kreuzzeiche** ist ein herrliches Naturdenkmal. Um den altherwürdigen, über 1000 Jahre alten Baum ranken sich bis heute viele Legenden.



4

Am **Gumbertusbrunnen** hat der Stadtgründer Ansbachs, der Heilige Gumbertus, der Legende nach Taufen vollzogen. Die gefasste Quelle liegt idyllisch im Wald.



5

Die **Silberallee** ist ein kleines aber feines Biotop, das besonders von Naturliebhabern geschätzt wird.



6

Das typisch fränkische **Silberbachtal** erstreckt sich am Rande der Feuchtlach zwischen Wallersdorf und Alberndorf/Steinbach.



**Sportamt**  
Am Stadion 6 · 91522 Ansbach  
Tel. 0981/51-238  
sportamt@ansbach.de  
www.ansbach.de

**Wir stehen für Sport in der Region**  
Unsere Werbepartner

Besuchen Sie auch unseren Internet-Shop:  
**www.radhaus-ansbach.com**

Partner für hochwertige Fahrräder und Zubehör  
91522 Ansbach · Nürnberger Str. 22 · Tel: 0981 / 77600

Telefon 0981 / 950 86 66 Koch-Metallbau@t-online.de E-Mail

**KOCH**  
METALLBAU  
Industriestrasse 12 - 91522 Ansbach  
Stahlbau - Edelstahl - Aluminium - Glas - Holz

Marktplatz 16 · 91611 Lehrberg  
Telefon (09820) 9 70 79 · Fax 9 70 78  
www.loewe-lehrberg.de  
info@loewe-lehrberg.de

Auf diesen Tarif  
habe ich 100  
Jahre gewartet.

**STROM 100**

Der Jubiläumstarif  
„100 Jahre Strom in Ansbach“

150 GAS STROM  
JAHRE IN ANSBACH

**grün**  
Strom-100 ist zertifiziert und wird vollständig aus Wasserkraft gewonnen.

**garantiert**  
Der Tarif bleibt bis 31.12.2012 garantiert unverändert.

**günstig**  
Keine Vorauskasse, keine Sonderabschläge, keine Mindest- und Höchstverbrauchsmenge.

www.strom-100.de



Mehr Informationen und das Vertragsangebot erhalten Sie unter der Tel. 0981/8904-370 oder unter [www.strom-100.de](http://www.strom-100.de) im Internet.

Stadtwerke  
Ansbach GmbH



Mit Trekking-Rad  
und Mountainbike  
rund um Ansbach



**Liebe Radsportler,**  
liebe Freizeit-Radler,

Radeln Sie rund um Ansbach!

Wählen Sie Ihren persönlichen Streckenabschnitt, und genießen Sie die abwechslungsreiche Landschaft rund um Ansbach. Für geübte Radfahrer ist die hügelige Strecke in ca. 3 bis 4 Stunden auch von Anfang bis Ende zu erkunden.

Wo immer Sie Ihre Radausfahrt starten, die übersichtlichen Schilder führen Sie sicher entlang des Radwegs – auch wenn Sie nicht ortskundig sind. Das Tragen eines Fahrradhelmes wird empfohlen.

Folgen Sie einfach der Beschilderung.



Unser Tipp: für Mountainbiker gibt es immer wieder interessante Teilstücke, die separat ausgeschildert sind.



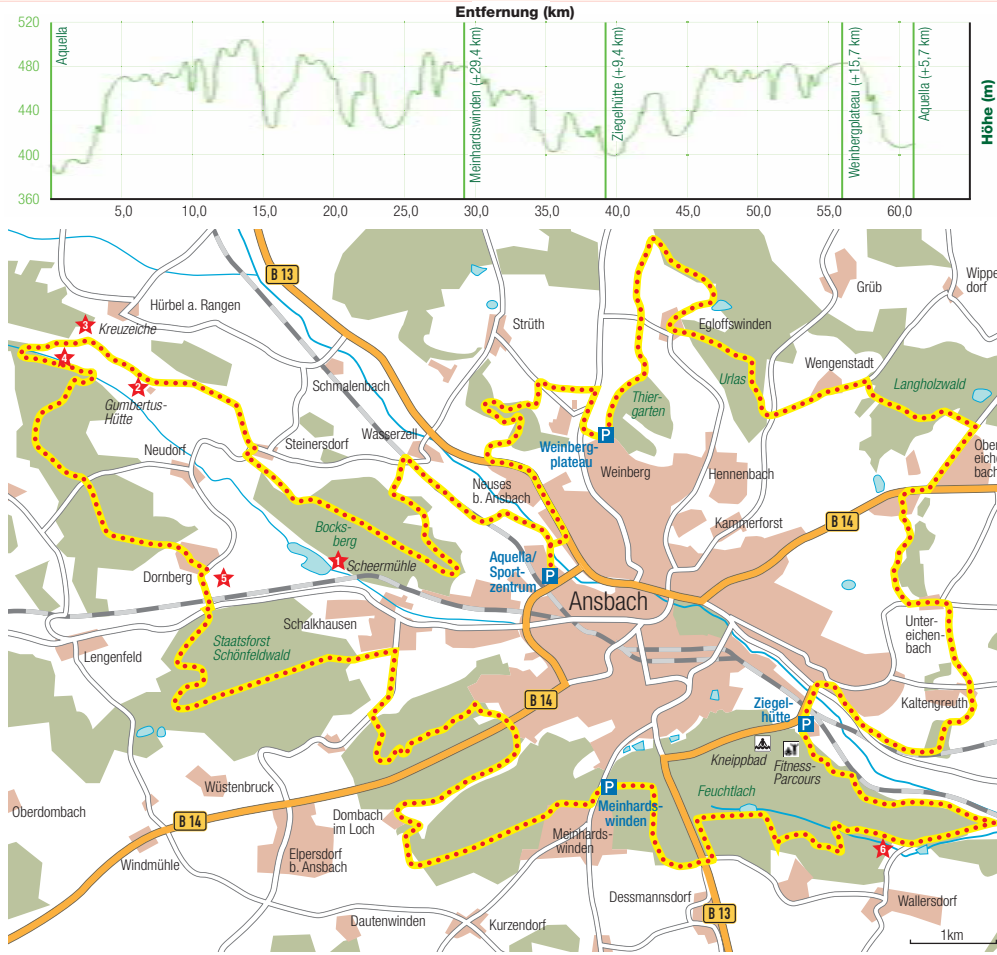
**Wer schnell schaltet,  
kommt besser  
in die Gänge.**

 **Vereinigte Sparkassen  
Stadt und Landkreis Ansbach**

Egal ob Sie auf Sparen, Geldanlage oder Zukunftsvorsorge abfahren. Schalten Sie schnell und kommen Sie auf direktem Weg zu uns. **Wenn's um Geld geht – Sparkasse.**

**Streckenprofil**  
(Gesamtlänge: 61 Kilometer / 750 Höhenmeter)

**Wege für Mountainbiker**  
(z.T. separate Streckenführung)



**Streckenbeschreibung**  
Hier geht's lang...






Vom Streckenwegweiser am Freibad Aquella geht es an der Rezat entlang und dann leicht aufwärts in den Bocksbergwald Richtung Naturfreundehaus (Einkehrmöglichkeit) zur Kreuzzeiche.

Von dort führt die Strecke über das Gumbertusbrunnlein auf dem Ansbacher Weg über Dornberg, die Straße nach Leutershausen kreuzend, in den Schönfeldwald. Weiter geht es durch das Geisengrunder Tal und den Zeilbergwald ins Dombachtal (Einkehrmöglichkeit).

Eine kleine Schleife führt nach Meinhardswinden durch den Feuchtlachwald, am Pfaffenweiher vorbei und schließlich über das Silberbachtal zum Kneippbad. Die Straße Richtung Schwedenschanze (Einkehrmöglichkeit), dann über Kaltengreuth und Untereichenbach. Bei Obereichenbach geht es unter der B14 hindurch über den Langholzwald nach Wengenstadt.

Nach Überquerung der Grüber Strasse führt der Weg weiter in den Urlaswald nach Egloffswinden. Dem grünen Pfad (Einkehrmöglichkeit) folgend geht es durch den Thiergartenwald zum Weinbergplateau (Einkehrmöglichkeit), dann weiter nach Strüth und durch den Stammholzwald an der B13 entlang zum Ausgangspunkt zurück.

-  **Streckenverlauf**
-  **Streckeneinstieg**
-  **Sehenswertes entlang der Strecke**